

## LEHDISTÖTIEDOTE

### **RUPERT RESOURCES RAPORTOI ENSIMMÄISEN ALUSTAVAN MINERAALIVARANTOARVION IKKARIN ESIINTYMÄSTÄ; 49 MILJOONAA TONNIA PITOISUUDELLA 2.5 g/t (3.95 MILJOONAA UNSSIA KULTAA)**

Syyskuu 13, 2021 - Rupert Resources Ltd:llä ("Rupert" tai "Company", TSX-V: RUP) on ilo raportoida ensimmäinen alustava mineraalivarantoarvio (Mineral resource estimate, MRE), joka on tehty Toronton pörssin NI 43-101 säädösten mukaisesti, Yhtiön 100% omistamasta Ikkarin esiintymästä, joka sijaitsee Keski-Lapin vihreäkivi vyöhykkeellä, Pohjois-Suomessa.

#### **KOHOKOHDAT**

- **Ensimmäinen alustava mineraalivarantoarvio Ikkarin esiintymälle on 49 miljoonaa tonnia pitoisuudella 2.5 g/t, 3.9 miljoonaa unssia (Kts. Taulukko 1.) Tämä mineraalivarantoarvio perustuu yli 36 000 m kairausmetrin tuloksiin, jotka on kairattu kesäkuun loppuun mennessä.**
- **Aikataulu – Ensimmäisistä lupaavista kairauslävistyksistä usean miljoonan unssin ensimmäiseen varantoarvioon kului aikaa vähemmän kuin 18 kuukautta.**
- **Hyvälaatuinen esiintymä – Yhtenäinen esiintymä, jossa esiintyy leveitä, yhtenäisiä kultamineralisoituneita vyöhykkeitä.**
- **Tarkoitus kairata vielä yli 28 000 m vuoden 2021 aikana. 62 000 m kairausta suunniteltu vuodelle 2022. 60 % kairauksesta kohdennettu Ikkarin esiintymään, tavoitteena tarkentaa ja kasvattaa Ikkarin mineraalivarantoja, lisäksi kairataan alueellisessa malminetsinnässä.**
- **Varantojen kasvun mahdollisuus - esiintymän rajoja ei tiedetä pituus eikä syvyysuunnassa.**
- **Potentiaalia korkeille pitoisuuksille – Täydennyskairauksessa (tuloksia ei sisällytetty varantoarvioon), 122.3 m lävistys pitoisuudella 5,4 g/t Au reiässä 121070, alkaen 241.7 m syvyydestä, sisältäen 11 m lävistyksen pitoisuudella 16.9 g/t, alkaen 286m syvyydestä, sekä 10 m lävistyksen pitoisuudella 10.6 g/t alkaen 322 m syvyydestä.**
- **Päivitetty mineraalivarantoarvio (MRE) sekä alustava kannattavuus tarkastelu (PEA) suunnitteilla vuoden 2022 puoliväliin.**

*James Withall, Rupert Resources Ltd:n toimitusjohtaja:” Tämä ensimmäinen mineraalivarantoarvio vahvistaa, että Ikkari on usean miljoonan unssin kultaesiintymä, jota me tutkimme kiihtyvällä vauhdilla. Esiintymän poikkeuksellisen hyvä jatkuvuus sekä sijainti lähellä pintaa, yhdessä Suomalaisen tiimimme erinomaisen työn, on mahdollistanut sen, että voimme raportoida alustavan varantoarvion alle 18 kuukauden kuluttua ensimmäisestä löytöreiästä.*

*Tämä on noin puolet nopeammin kuin alan keskiarvo vastaavissa tapauksissa. Me uskomme, että esiintymän koko, pitoisuus sekä mineralisaation yhtenäisyys ja kasvupotentiaali yhdistettynä hyviin metallurgisiin ominaisuuksiin ja infrastruktuurin läheisyyteen tekee Ikkarista yhden arvokkaimmista uusista löydöistä lähivuosina.”*

## YHTEENVETO

**Taulukko 1. Ikkarin esiintymän varantoarvio**

	Cutoff pitoisuus (g/t Au)	Tonnit (Mt)	Keskipitoisuus (g/t Au)	Kultaa metallina (Mozs)	Kultaa metallina (Kg)
<b>Avolouhos</b>	0.4	34.44	2.3	2.58	80,200
	<b>0.6</b>	<b>30.53</b>	<b>2.6</b>	<b>2.51</b>	<b>78,200</b>
	0.8	27.14	2.8	2.44	75,900
	1.0	24.47	3.0	2.36	66,500
<b>Maanalainen</b>	1.0	23.56	2.1	1.60	49,800
	<b>1.2</b>	<b>18.80</b>	<b>2.4</b>	<b>1.44</b>	<b>44,600</b>
	1.3	17.34	2.5	1.38	42,800
	1.5	13.65	2.8	1.21	37,700
<b>Avolouhos</b>	0.6	30.53	2.6	2.51	78,200
<b>Maanalainen</b>	1.2	18.80	2.4	1.44	44,600
<b>Yhteensä</b>		<b>49.33</b>	<b>2.5</b>	<b>3.95</b>	<b>122,800</b>

Ikkarin mineraalivarantoarvio on raportoitu NI 43-101 ja Canadian Institute of Mining, Metallurgy and Petroleum (“CIM”) “Estimation of Mineral Resources and Mineral Reserves Best Practice Guidelines” säädösten mukaisesti. Tämä mineraalivarantoarvio on tehty käyttäen multipple indicator kriging metodia (MIK) ja se luokitellaan luokkaan “Inferred mineral resource” CIM:n mukaan. Pyörästys vaikuttaa lukuihin. Varannot raportoitiin käyttäen 0.6 g/t cut-off pitoisuutta mahdollisille avolouhoksesta louhittaville malmeille sekä 1.2 g/t pitoisuutta mahdollisille maanalalaisesti louhittaville malmeille. Cut-off pitoisuudet perustuvat kullan hintaan US\$1430/oz Au, 92 %:n saantiin kullalle sekä arvioituihin kuluihin, joita on esitetty raportissa: “NI 43-101 Technical Report: Ikkari Project, Finland” Syyskuu 13, 2021 tekijä Brian Wolfe, Principal Consultant, International Resource Solutions Pty Ltd., yhtiöstä riippumaton ulkopuolinen asiantuntija NI 43-101 määritelmän mukaan).

Mineraalivarantoarvio (MRE) mallinnettiin käyttäen geologista tulkintaa esiintymästä sekä käymällä läpi kaikki esiintymän kairauksista (36 000 m) kesäkuun 2021 loppuun mennessä saatu tieto. Tulevassa PEA raportissa, jonka oletetaan valmistuvan 2022 vuoden puolivälissä, tarkastellaan ja optimoidaan eri louhinta menetelmiä sekä cut-off pitoisuuksia. Mineraalivarantoarvio on myös tarkoitus päivittää vuoden 2022 puolivälissä.

## 2021/22 Suunnitelmat

Tutkimus- ja tarkennuskairaukset Ikkarissa jatkuvat, sillä esiintymät rajat ovat auki. Yhtiö arvioi tarvittavan noin 15 000–20 000 m lisäkairauksia, jotta kairaustiheys saadaan nostettua nykyisestä 80 m x 60 m tasosta tasolle 40 m x 30 m, jonka on tarkoitus nostaa osa mineraalivarantoarviosta (MRI) seuraavalle tasolle, luokkaan todetut. Yhtiö on varmistanut riittävän määrän kairakoneita suunnitellun 90 000 m kairaamiseksi vuoden 2022 loppuun mennessä. Noin 60 % kairauksesta on suunnattu Ikkarin varantojen tarkentamista ja lisäämistä varten. Loppu, noin 40 % on allokoitu uusien kohteiden ja mahdollisten satelliittimalmioiden etsintää varten alueella.

Kairaukset jatkuvat Ikkarin alueella ja painopiste on tihentää kairaustiheyttä Ikkarin esiintymässä sekä saada tietoa esiintymän syvemmistä osista, jotta mineraalivarantoarviota

(MRI) saadaan päivitettyä vuoden 2022 puolivälissä. Tähän päivään mennessä Ikkarissa on kairattu noin 39 000 m, yhteensä 107 reikää, joista 86:n tulokset on raportoitu. Lisäksi yhtiö jatkaa kairauksia muilla tutkimusalueilla etsien lisää mahdollisia kohteita sekä tarkentaen varantoarvioita satelliitti malmioista kuten esim. Heinä Central.

### **Lisäkairaukset – hyviä lävistyksiä täydennyskairauksissa sekä rohkaisevia tuloksia step-out kairauksissa**

Lisäkairaukset, joista tulokset on raportoitu mutta joita ei ole sisällytetty Ikkarin MRE arvioon demonstroivat mahdollisuuksia varantoarvion kasvamiseen lisä- ja täydennyskairauksen kautta, jota tehdään osana PEA työtä.

Uudet tulokset täydennyskairauksesta vahvistavat korkean kultapitoisuuden vyöhykkeiden jatkuvuuden:

- **122.3 m lävistys pitoisuudella 5.4 g/t alkaen 241.7 m syvyydestä, sisältäen 11 m lävistyksen pitoisuudella 16.9 g/t, alkaen 286 m syvyydestä sekä 10 m lävistyksen 10.6 g/t alkaen 322 m syvyydestä, reiässä #12170.**
- **21 m lävistys pitoisuudella 7.3 g/t alkaen 355 m syvyydestä, reiässä #121068**
- **8.3 m lävistys pitoisuudella 14.7 g/t alkaen 156 m syvyydestä, 52 m lävistys pitoisuudella 2.1 g/t alkaen 243 m, reiässä #121069**

**Esiintymän keskiosassa syvin kairattu lävistys mineralisaatiosta on 740 m syvyydessä vertikaalisesti (reikä # 121036: 38 m lävistys pitoisuudella 1.2 g/t Au alkaen 797 m syvyydestä ja sisältäen 8 m lävistyksen pitoisuudella 3.0 g/t Au alkaen 825 m syvyydestä).** Tämä viittaa mineralisaation jatkuvuuteen syvyydessä vaikkakin välissä on noin 350 m testaamatonta aluetta, ennen yläpuolista seuraavaa lävistystä, joka on reiässä 121021 (#121021: 37 m lävistys pitoisuudella 3,3 g/t alkaen 517 m syvyydestä, n. 400 m maanpinnasta). Tulevilla kairauksilla tarkennetaan tätä aluetta sekä jatketaan mineralisaation syvyysjatkeiden tutkimista.

**Lisäkairaukset Ikkarin mineralisaation itäosissa ovat kasvattaneet mineralisaation kokoa syvyysuunnassa sekä antaneet hyviä pitoisuuksia, lisäten mineralisaation kokonaispituuden yli 800 m pitkäksi.** Reiässä 120159 on 60 m lävistys pitoisuudella 2.2 g/t, alkaen 415 m syvyydeltä ja noin 350 m syvyydessä maanpinnasta. Reiässä 121050; 15 m lävistys pitoisuudella 6.4 g/t, alkaen 227 m syvyydestä ja sisältäen 3 m lävistyksen pitoisuudella 19.3 g/t. Lisäkairauksen tuloksena mineralisaatio on kasvanut itään päin. Reiässä # 121066 saatiin 16 m lävistys pitoisuudella 1.2 g/t alkaen syvyydestä 386 m ja sisältäen 1 m pitoisuudella 9.2 g/t. Reikä 121066 sijaitsee 80 m itään lähimmästä aiemmasta mineralisaatio lävistyksestä.

**Taulukko 2. Ikkarin analyysituloksia (13 Syyskuuta 2021)**

<b>Reikä ID</b>	<b>Mistä (m)</b>	<b>Mihin (m)</b>	<b>Pituus (m)</b>	<b>Pitoisuus Au g/t</b>
121036	797.0	835.0	38.0	1.2
121070	241.7	364.0	122.3	5.4
sisältäen	286.0	297.0	11.0	16.9
sisältäen	322.0	332.0	10.0	10.6
121068	355.0	376.0	21.0	7.3
sisältäen	366.0	376.0	10.0	14.2
121059	415.0	475.0	60.0	2.3

121069	156.0	164.3	8.3	14.7
sisältäen	156.0	159.0	3.0	34.9

Huom: Ylempää cut-offia ei ole käytetty ja alempi cut-off pitoisuus on 0.4 g/t AU. Tosiasiallisia lävistyspitouksia ei voida päätellä edellä esitetystä datasta. Kairareikien sijaintitiedot on esitetty Taulukossa 3. Linkki [link](#) aiemmin raportoitujen kairareikien tietoihin ja lävistyksiin niissä.

### Taulukko 3. Uusien kairareikien koordinaatit

Reikä ID	Kohde	Easting	Northing	Korkeus	Suunta	Kalt.	Loppu syv. (m)
121070	Ikkari	454231.8	7496752.8	226	335.7	-50.3	500.1
121069	Ikkari	454318.7	7496754.9	227.6	332.8	-52.3	476.5
121068	Ikkari	454269.8	7496670.7	229.1	333.9	-52.2	529.2
121067	Ikkari	454291.5	7496813.8	225.5	336.3	-55.4	464.5
121066	Ikkari	454617.8	7496776.6	234	334	-55.3	575.6
121059	Ikkari	454328.7	7496639.8	232.1	339.4	-50.3	740
121058	Ikkari	453600.9	7496840.1	226	157.3	-50.1	201.4
121057	Ikkari	453617.4	7496804.7	225.4	155.1	-50.1	143
121053	Ikkari	454375.8	7496729.2	229.7	336.8	-50.3	575.2
121050	Ikkari	454321.3	7496836.6	225.6	337	-50.1	403.7
121036	Ikkari	453984.5	7497190.6	224.6	155	-61.5	919.9

Huom: Koordinaatit ovat ETRS89 Z35 muodossa. Kaikki kairareivät on mitattu 3 m syvyysvälein reian suunnan määrittämiseksi. Kaikki kairaus on suunnattua kairausta.

### IKKARIN GEOLOGINEN KUVAUS

Ikkarin esiintymä löytyi systemaattisen alueellisen tutkimuksen tuloksena. Menetelmänä käytettiin pohjamoreeni näytteenottoa, johtuen alueen 5–40 m paksuista maapeitteistä. Esiintymän alueella ei ole paljastumia ja esiintymän päällä on suota ja soistuvaa metsää.

Ikkarin esiintymä sijaitsee kivilajiyksiköissä, jotka on kartoitettu kuuluviksi 2.05–2.15 Ga vanhaan Savukoski-ryhmään. Kivet ovat koostumukseltaan mafisia-ultramafisia vulkaanisia kiviä, jotka ovat läpikäyneet vihreäliuske fasiuksen metamorfoosin ja kuuluvat osaksi Keski-Lapin Vihreäkivi vyöhykettä. Kulta mineralisaatio rajautuu pääosin rakenteellisesti muokkautuneeseen epäjatkuvuuspintaan merkittävän geologisen domainin reunassa. Nuoremmat sedimenttiset kerrokset ovat monimutkaisesti lomittuneet intensiivisesti muuttuneiden ultramafisten kivien kanssa. Pohjoispuolella mineralisaatio rajautuu jyrkästi pohjoiseen päin kaatuvaan kataklastiseen vyöhykkeeseen. Yleisesti ottaen, muuttuminen ja rakenne näyttävät olevan sub-vertikaalisia, joissa litologiat kaatuvat n. 70 asteen kaateella pohjoiseen.

Pää-mineralisoitumisvyöhyke on voimakkaasti muuttunut ja sitä luonnehtii intensiivinen juonitus sekä foliaatio, jotka säännöllisesti korvaavat alkuperäistä tekstuuria. Varhaisen vaiheen harmaat ankeriitti/dolomiitti juonet ovat usein korvautuneet epäsäännöllisillä sideriitti ± kvartsi ± kloriitti ± sulfidi juonilla. Nämä juoniparvet ovat usein deformatuneet hiertoon liittyvillä boudinage-rakenteilla sekä in-situ breksioilla. Magnetiitti ja/tai hematiitti ovat yleisiä, yhdessä pyriitin kanssa. Hydroterminen muuttuminen sisältää yleensä kvartsi-dolomiitti-kloriitti-magnetiitti (± hematiitti) muuttumista. Kullan isäntänä on piroitteinen sekä juonimainen pyriitti. Monivaiheiset breksiat ovat hyvin kehittyneinä mineralisoituneessa vyöhykkeessä, varhaisten kvartsiutuneiden kataklastisten vaiheiden korvautuessa myöhemmillä karbonaattirautaoksidi rikkailla breksioilla joilla on sub-vertikaali suuntaus. Kaikki breksiat

sisältävät vaihtelevasti pyriitti-pirotetta ja sisältävät usein korkeita kultapitoisuuksia, erityisesti jos mukana on magnetiittia tai hematiittia. Sedimenttikivi litologioissa albiitti muuttuminen on vallitsevaa ja mukana on pyriitti-magnetiitti( $\pm$  Au) juonia hauraissa ruhjevyyhytyksissä.

### **Yhteenveto Pätevistä Henkilöistä (QP), laaduntarkkailusta ja raporteista.**

Riippumaton pätevä henkilö (Qualified Person) NI 43-101 määritelmän mukaan on Mr. Brian Wolfe, BSc Geology (Hons), MAIG ja Principal Consultant, International Resource Solutions Pty Ltd. Mr. Wolfe vahvistaa että tämän raportin tieteellinen ja tekninen informaatio vastaavat ja ovat yhtenevät hänen työnsä kanssa.

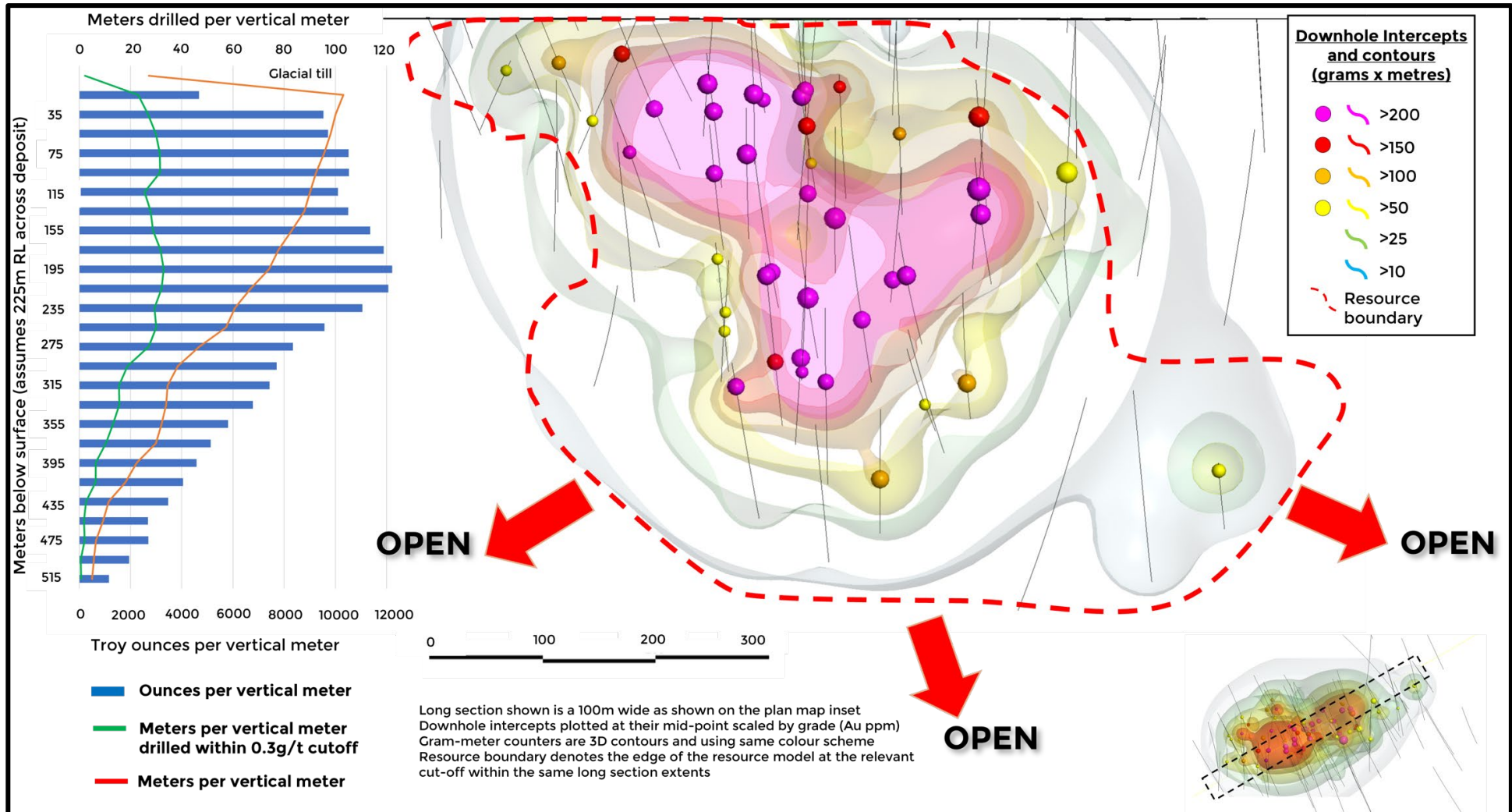
- QP on tehnyt ja toimittanut Rupert:lle NI 43-101 mukaisen teknisen raportin alustavan mineraalivarantoarvion (MRE) tueksi. Rupert Resources Ltd. on toimittanut tämän raportin edelleen SEDAR:lle ([www.sedar.com](http://www.sedar.com)) NI 43-101 säännösten mukaisesti.
- Alustavan mineraalivarantoarvion päiväys on Syyskuun 13, 2021.
- Alustavat mineraalivarannot eivät ole varsinaisia mineraalivarantoja, eikä niiden taloudellista hyödynnettävyyttä ole vielä todistettu.
- Pätevällä henkilöllä (QP) ei ole tiedossa mitään, ympäristöllisiä, luvituksellisia, verotuksellisia, juridisia, omistusoikeudellisia, verotuksellisia, sosio-ekonomisia tai markkinoiniin liittyviä, relevantteja asioita, jotka voisivat estää kyseisen mineraalivarannon kehittämisen.

Dr Charlotte Seabrook, MAIG, RPGeo. Malminetsinnän johtaja on Pätevä Henkilö (QP) NI 43-101 määritelmän mukaan ja vastaa tämän lehdistötiedotteen tieteellisestä ja teknisestä tarkkuudesta.

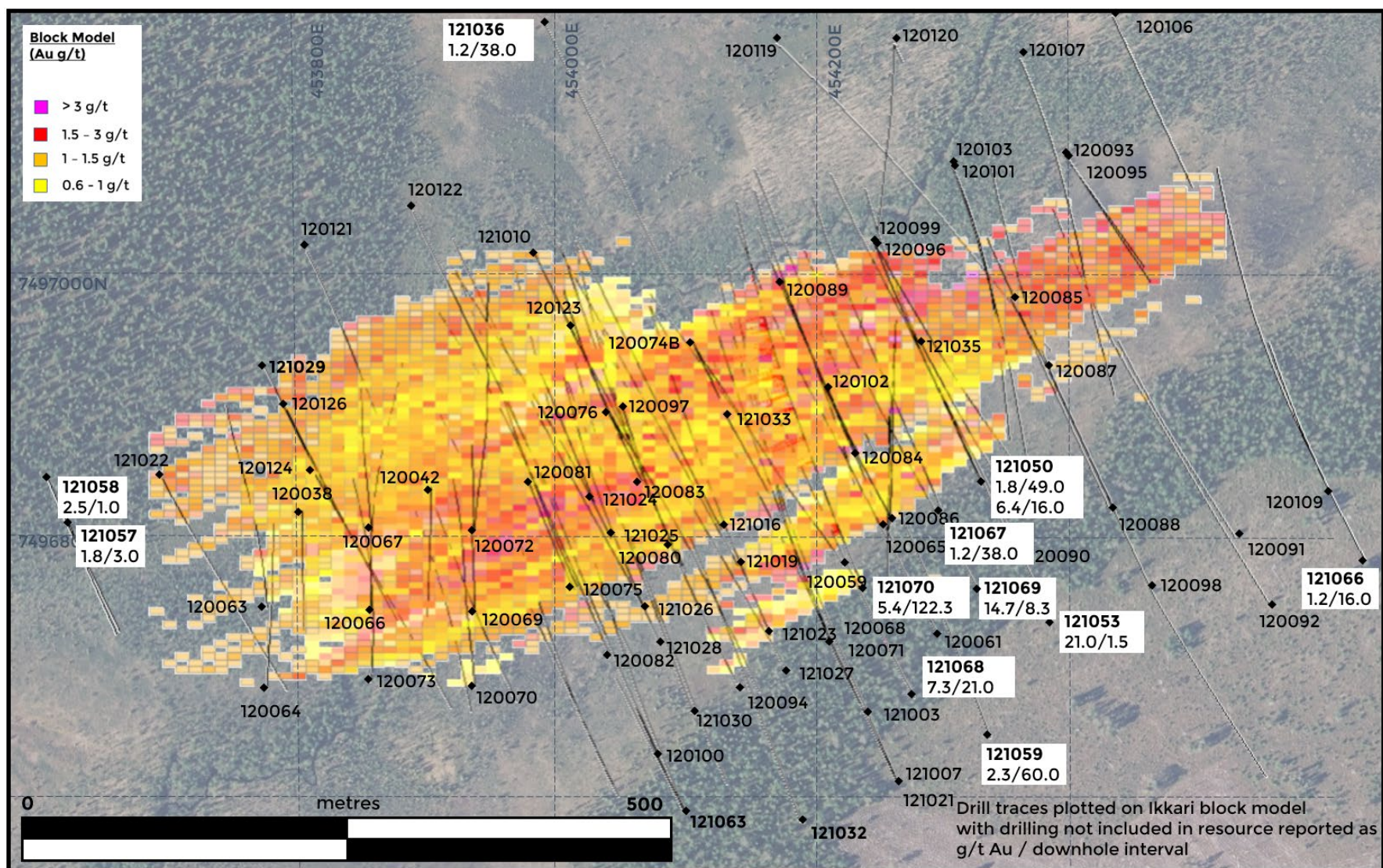
Näytteet on esivalmisteltu ALS Finlandin Sodankylän laboratoriossa ja analyysit on tehty ALS:n Irlannin, Romanian tai Ruotsin laboratorioissa. Kaikki näytteet ovat seurannassa alkaen kairauksesta varastointiin. Näytteet on analysoitu fire-assay menetelmällä käyttäen kuningasvesi uuttoa. Kulta on analysoitu AAS:illa. Korkean kultapitoisuuden näytteet > 10 ppm Au on analysoitu fire-assayllä ja >100 ppm Au fire-assayllä ja käyttäen painovoimaista rikastusta. Reiästä 120071 kaikki mineralisoituneet kohdat analysoitiin käyttäen fire-assaytä ja painovoimaista rikastusta. Multi-elementti analyysiin on käytetty menetelmää Ultra Trace Level, HF-HNO<sub>3</sub>-HClO<sub>4</sub> happo liuotuksella. HCl uuttoa yhdistettynä ICP-MS ja ICP-AES analyysillä on myös käytetty. Yhtiön laaduntarkkailuohjelma (QA/QC) sisältää säännölliset blankko ja standardi näytteet, joita lisätään näytelähetyksiin säännöllisesti, samoin ohjeet näyte duplikaattien ottoon. Standardeja, blankkoja ja duplikaatteja lisätään sopivin välein näytteiden joukkoon. Noin 5 % näytteistä ja näytepalautuksista lähetetään erilliseen laboratorioon tarkistusanalyysijä varten.

Pohjamoreeninäytteet (BOT) valmistellaan ALS Sodankylän laboratoriossa käyttäen kuivaseulontaa menetelmää prep-41 ja kulta analysoidaan fire-assay ja ICP-AES menetelmällä. Multielementti analyysit tehdään ALS:n Irlannin, Romanian tai Ruotsin laboratorioissa käyttäen kuningasvesi uuttoa ja ICP-MS viimeistelyä. Yhtiöllä on tarkka ohjeistus ja kontrolli näytteiden käsittelyyn. Yhtiön QA/QC laaduntarkkailu ohjelma sisältää säännölliset tarkistusnäytteiden, standardien ja blankkojen lisäämisen näytelähetyksiin sekä ohjeet duplikaatti näytteiden ottoon.

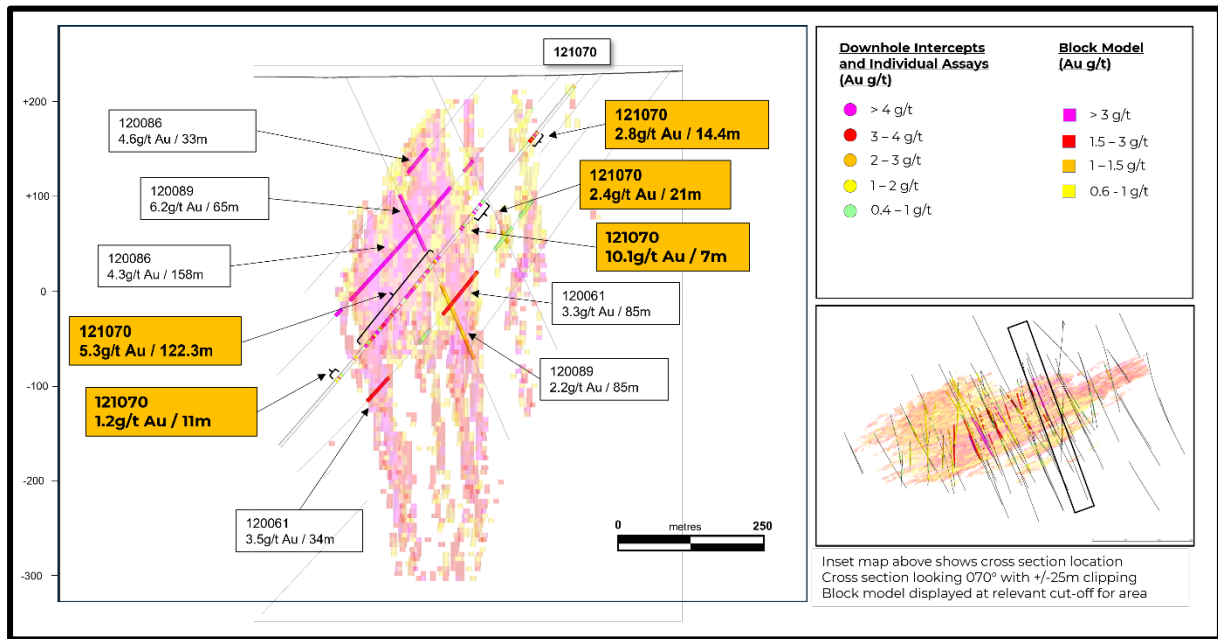
Kuva 1. Ikkarin pituusleikkaus josta näkyy kairausstiheys sekä unssien määrä per vertikaalimetri.



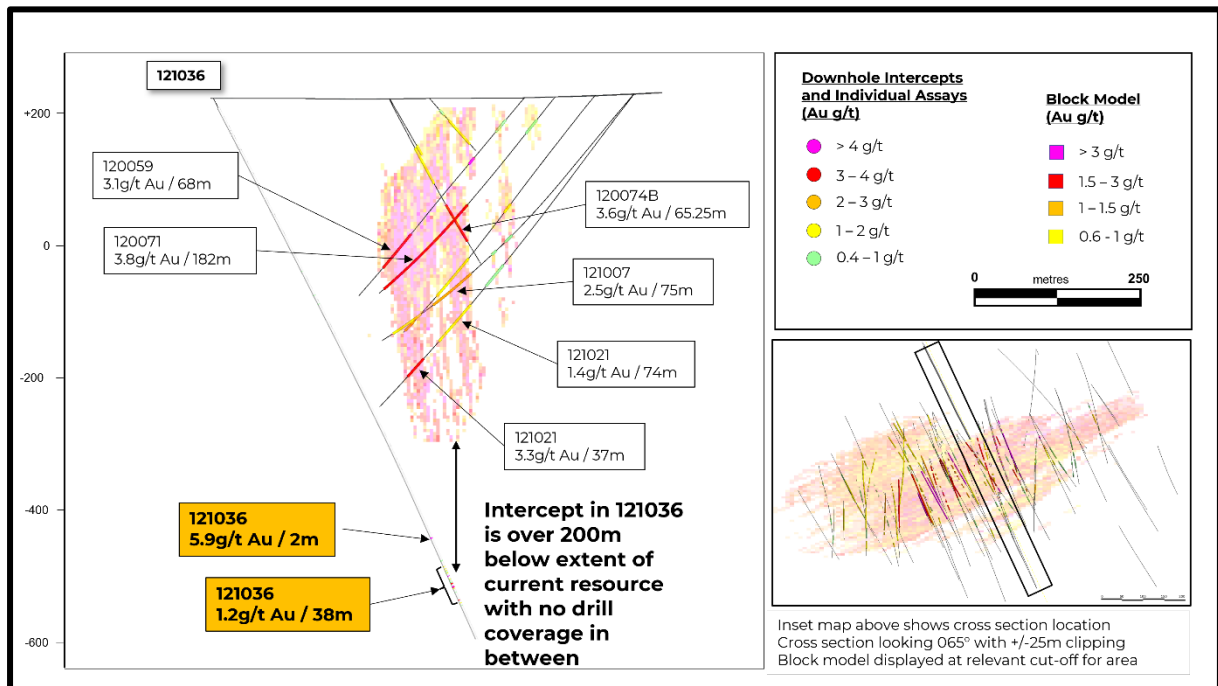
Kuva 2. Ikkarin uusien kairareikien sijainnit.




Kuva 3a. Kairareikä 121070 poikkileikkaus.



Kuva 3b. Kairareikä 121036 poikkileikkaus.



Kuva 4. Ikkarin löytänyt tiimi.



Ikkarin löytänyt tiimi (ylin kuva, alkaen vasemmalta) Thomas Credland, Kalle-Pekka Kotiaho, Emmi-Kaisa Molkkari, Juho Joenpolvi, Karoliina Penttinen, Väinö Nasi, Jeffrey Karoly, Charlie Seabrook, Eero Majava, Johanna Kalikka-Kustula, Janne Karppinen, Matias Neitola, Jukka Nieminen, Otso Mäkimmattila, Manuel Villamea, James Withall, Jani Kurkela, Juho Kurkela sekä (eivät mukana kuvassa) Aleksi Laitila, Matti Kylmä, Juha Karppinen, Tiina Karppinen, Samuli Harju, Arto Pikkuhookana, Markus Latvala, Mikko Aaltovirta, Craig Hartshorne, David Selley ja Brian Williams.

### Rupert Resources Ltd. yhtiöstä

Rupert Resources on kullan etsintä ja kehitysyhtiö, joka on listattu Toronton pörssin TSX Venture Exchange listalle symbolilla "RUP". Yhtiö keskittyy etsimään ja kehittämään esiintymiä, jotka ovat laadukkaita ja joilla on mahdollisuus olla pieniä ympäristövaikutuksiltaan. Yhtiön pääkohde on Ikkarin esiintymä, joka on maailmanluokan uusi kultalöytö Pohjois-Suomessa. Ikkarin alustava mineraalivarantoarvio on 49 miljoonaa tonnia pitoisuudella 2.5 g/t

Au. Varantoarvio on tehty käyttäen 0.6 g/t Au cut-off pitoisuutta mahdollisille avolouhittaville mineraalivaroille sekä 1.2 g/t cut-off pitoisuutta mahdollisille maanalta louhittaville mineraalivaroille. Yhteensä alustavat kultavarannot ovat 3.9 miljoonaa unssia (katso tekninen raportti "NI 43-101 Technical Report: Ikkari Project, Finland" julkaisupäivä 13 syyskuuta 2021, tekijänä Brian Wolfe, Principal Consultant, International Resource Solutions Pty Ltd., riippumaton Pätevä Henkilö (QP) NI 43-101 määritelmän mukaan. Yhtiöllä on myös 100% hallussaan Surf Inlet projekti Kanadan British Columbiassa, sekä 100 % omistettuja projekteja Keski-Suomessa sekä 20 % osuus Gold Centre projektista, joka sijaitsee lähellä Red Lake kaivosta, Ontariossa, Kanadassa.

Lisätietoja antavat:

**James Withall**  
**Chief Executive Officer**  
[jwithall@rupertresources.com](mailto:jwithall@rupertresources.com)

**Thomas Credland**  
**Head of Corporate Development**  
[tcredland@rupertresources.com](mailto:tcredland@rupertresources.com)

**Rupert Resources Ltd**  
**82 Richmond Street East, Suite 203, Toronto, Ontario M5C 1P1**  
**Tel: +1 416-304-9004**

Web: <http://rupertresources.com/>

*Neither the TSX Venture Exchange nor its Regulation Services Provider (as that term is defined in the policies of the TSX Venture Exchange) accepts responsibility for the adequacy or accuracy of this release.*

#### **Cautionary Note Regarding Forward Looking Statements**

*This press release contains statements which, other than statements of historical fact constitute "forward-looking statements" within the meaning of applicable securities laws, including statements with respect to: results of exploration activities and mineral resources. The words "may", "would", "could", "will", "intend", "plan", "anticipate", "believe", "estimate", "expect" and similar expressions, as they relate to the Company, are intended to identify such forward-looking statements. Investors are cautioned that forward-looking statements are based on the opinions, assumptions and estimates of management considered reasonable at the date the statements are made, and are inherently subject to a variety of risks and uncertainties and other known and unknown factors that could cause actual events or results to differ materially from those projected in the forward-looking statements. These factors include the general risks of the mining industry, as well as those risk factors discussed or referred to in the Company's annual Management's Discussion and Analysis for the year ended February 28, 2021 available at [www.sedar.com](http://www.sedar.com). Should one or more of these risks or uncertainties materialize, or should assumptions underlying the forward-looking statements prove incorrect, actual results may vary materially from those described herein as intended, planned, anticipated, believed, estimated or expected. Although the Company has attempted to identify important factors that could cause actual actions, events or results to differ materially from those described in forward-looking information, there may be other factors that cause actions, events or results not to be as anticipated, estimated or intended. There can be no assurance that such information will prove to be accurate as actual results and future events could differ materially from those anticipated in such statements. The Company does not intend, and does not assume any obligation, to update these forward-looking statements except as otherwise required by applicable law.*

## APPENDIX 1

**Table 4. New Intercepts at Ikkari**

Hole ID	From (m)	To (m)	Interval (m)	Grade Au g/t	
121070	16.0	19.0	3.0	1.3	
	77.0	91.4	14.4	2.8	
	167.0	188.0	21.0	2.4	
	Including	172.0	175.0	3.0	7.9
	Including	180.0	181.0	1.0	8.9
		200.0	207.0	7.0	10.1
	Including	202.0	203.0	1.0	26.1
	Including	206.0	207.0	1.0	31.6
		<b>241.7</b>	<b>364.0</b>	<b>122.3</b>	<b>5.4</b>
	Including	241.7	246.0	4.3	14.1
	And including	241.7	242.0	0.3	70.8
	And including	245.0	246.0	1.0	23.5
	Including	260.0	264.0	4.0	16.1
	Including	270.0	270.5	0.5	12.7
	Including	286.0	297.0	11.0	16.9
	And including	288.0	289.0	1.0	43.3
	Including	315.0	316.0	1.0	14.0
	Including	322.0	332.0	10.0	10.6
	And including	322.0	323.0	1.0	31.8
	Including	345.0	346.0	1.0	11.2
	Including	351.0	352.0	1.0	13.9
	Including	361.0	362.0	1.0	13.1
		377.0	381.0	4.0	2.0
	400.0	411.0	11.0	1.2	
Including	405.0	406.0	1.0	4.2	
	419.0	420.0	1.0	2.3	
121069	39.0	41.0	2.0	0.9	
	53.0	56.2	3.2	1.3	
	64.0	66.0	2.0	4.0	
		<b>156.0</b>	<b>164.3</b>	<b>8.3</b>	<b>14.7</b>
	Including	156.0	159.0	3.0	34.9
	And including	158.0	159.0	1.0	78.6
		182.0	295.0	113.0	1.3
	Including	198.0	199.0	1.0	4.9
	Including	250.0	251.0	1.0	10.4
	Including	289.0	292.0	3.0	16.2
		311.0	313.0	2.0	8.9
		289.0	390.0	1.0	2.1
		395.0	416.0	21.0	1.0
	Including	410.0	411.0	1.0	5.0
	121068	278.0	298.0	20.0	0.4
321.0		322.0	1.0	1.5	
344.0		347.0	3.0	1.0	
		<b>355.0</b>	<b>376.0</b>	<b>21.0</b>	<b>7.3</b>
<b>Including</b>		<b>366.0</b>	<b>376.0</b>	<b>10.0</b>	<b>14.2</b>
And including		366.0	367.0	1.0	21.3
And including		369.0	370.0	1.0	16.8
And including		374.0	376.0	2.0	48.5
	382.0	384.0	2.0	1.9	

		393.0	398.0	5.0	1.1
		407.0	409.0	2.0	0.9
		423.0	425.0	2.0	15.2
	Including	423.0	424.0	1.0	27.1
		476.0	477.0	1.0	1.6
		484.0	511.0	26.0	2.4
		489.0	490.0	1.0	12.4
<b>121067</b>		88.0	97.0	9.0	2.3
	Including	92.0	94.0	2.0	7.5
		168.0	206.0	38.0	1.2
		176.0	177.0	1.0	4.1
		190.0	191.0	1.0	7.6
		203.0	205.0	2.0	4.0
		219.0	220.0	5.0	1.6
		251.0	253.0	2.0	4.2
		270.0	273.0	3.0	2.5
		329.0	338.0	9.0	0.8
	Including	333.0	334.0	1.0	5.3
		347.0	348.0	1.0	1.1
		358.0	359.0	1.0	2.3
<b>121066</b>		367.0	368.0	1.0	1.1
		<b>386.0</b>	<b>402.0</b>	<b>16.0</b>	<b>1.2</b>
	Including	<b>401.0</b>	<b>402.0</b>	<b>1.0</b>	<b>9.2</b>
		418.0	428.0	10.0	0.5
		434.0	438.0	4.0	0.5
		448.0	450.0	2.0	0.5
<b>121059</b>		202.0	206.0	4.0	2.0
		316.0	317.0	1.0	1.3
		336.0	338.0	2.0	1.2
		395.0	396.0	1.0	1.5
		<b>415.0</b>	<b>475.0</b>	<b>60.0</b>	<b>2.3</b>
	Including	422.0	423.0	1.0	11.2
		433.0	435.0	2.0	19.1
		463.0	464.0	1.0	35.0
		489.0	497.0	8.0	2.5
		507.0	521.0	14.0	1.8
		537.0	3538.0	2.0	1.8
		551.0	552.0	1.0	1.5
<b>121058</b>		13.0	13.7	1.0	2.5
		47.0	51.0	4.0	0.6
<b>121057</b>		20.0	23.0	3.0	0.7
		32.0	35.0	3.0	1.8
		71.0	72.0	1.0	1.0

No upper cut-off grade and a 0.4g/t Au lower cut-off applied. Unless specified, true widths cannot be accurately determined from the information available. **Bold** intervals referred to in text of release. Refer to [this spreadsheet](#) for details of previously released drilling intercepts. Eoh – End of Hole.

**Table 4. New Intercepts at Ikkari continued.**

Hole ID		From (m)	To (m)	Interval (m)	Grade Au g/t
121053		274.0	285.0	11.0	1.5
	Including	274.0	275.0	1.0	4.0
	Including	278.0	279.0	1.0	3.8
		294.0	307.0	13.0	0.5
		316.0	323.0	7.0	0.5
		332.0	344.0	12.0	0.9
	Including	332.0	333.0	1.0	4.1
		358.0	379.0	21.0	1.5
		386.0	389.0	3.0	0.5
		403.0	405.0	2.0	3.5
		418.0	420.0	2.0	4.7
	Including	419.0	420.0	1.0	8.6
		461.0	473.0	12.0	0.6
121050		68.0	70.0	2.0	1.1
		85.3	88.0	2.7	2.6
		108.6	111.0	2.4	3.2
		122.7	172.0	49.3	1.8
	Including	148.0	149.0	1.0	4.1
	Including	151.0	152.0	1.0	4.6
	Including	168.0	169.0	1.0	15.7
		<b>227.0</b>	<b>242.0</b>	<b>15.0</b>	<b>6.4</b>
	<b>Including</b>	<b>234.0</b>	<b>238.0</b>	<b>4.0</b>	<b>19.3</b>
		251.0	256.0	5.0	3.3
	Including	251.0	252.0	1.0	11.7
		278.0	284.0	6.0	3.0
	Including	278.0	280.0	2.0	7.0
		312.0	313.0	1.0	3.8
		361.0	366.0	5.0	0.5
	371.0	372.0	1.0	1.2	
121036		749.0	751.0	2.0	5.9
		787.0	789.0	2.0	0.7
		<b>797.0</b>	<b>835.0</b>	<b>38.0</b>	<b>1.2</b>
	Including	813.0	814.0	1.0	4.9
	<b>Including</b>	<b>825.0</b>	<b>832.0</b>	<b>8.0</b>	<b>3.0</b>
		853.0	854.0	1.0	3.1
		858.0	859.0	1.0	1.9

No upper cut-off grade and a 0.4g/t Au lower cut-off applied. Unless specified, true widths cannot be accurately determined from the information available. **Bold** intervals referred to in text of release. Refer to [this spreadsheet](#) for details of previously released drilling intercepts. Eoh – End of Hole.